

Planzeichenerklärung

Art der baulichen Nutzung

(§ 9 Abs.1 Nr.1 des Baugesetzbuches -BauGB-, §§ 1 bis 11 der Baunutzungsverordnung -BauNVO-)



Mischgebiete
(§ 6 BauNVO)



Sonstige Sondergebiete -Sport-
(§ 11 BauNVO)

Maß der baulichen Nutzung

(§ 9 Abs.1 Nr.1 BauGB, § 16 BauNVO)

0,4 Grundflächenzahl

GR 400 m² Grundfläche

| Zahl der Vollgeschosse

FH = 11,50 m Firsthöhe, als Höchstmaß

Bauweise, Baulinien, Baugrenzen

(§ 9 Abs.1 Nr.2 BauGB, § 22 und 23 BauNVO)



nur Einzel- und Doppelhäuser zulässig

0

offene Bauweise



Baugrenze

Verkehrsflächen

(§ 9 Abs.1 Nr.11 und Abs.6 BauGB)



Private Verkehrsfläche



Verkehrsflächen besonderer Zweckbestimmung
Zweckbestimmung:



Bereich ohne Ein- und Ausfahrt



Einfahrtbereich

Grünflächen

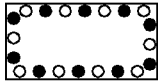
(§ 9 Abs.1 Nr.15 und Abs.6 BauGB)



Private Grünflächen

Planungen, Nutzungsregelungen, Maßnahmen und Flächen für Maßnahmen zum Schutz, zur Pflege und zur Entwicklung von Natur und Landschaft

(§ 9 Abs.1 Nr.20, 25 und Abs.6, § 40 Abs.1 Nr.14 BauGB)



Umgrenzung von Flächen für die Erhaltung und das Anpflanzen von Bäumen und Sträuchern

(§ 9 Abs.1 Nr.25a Abs.6 und Abs.6 BauGB) (§ 9 Abs.1 Nr.25b, Abs.6 und § 41 Abs.2 und § 213 BauGB)



Umgrenzung von Flächen mit Bindungen für Bepflanzungen und für die Erhaltung von Bäumen, Sträuchern und sonstigen Bepflanzungen, sowie von Gewässern

(§ 9 Abs.1 Nr.25b, Abs.6 und § 41 Abs.2 und § 213 BauGB)



Erhaltung: Bäume

Stammdurchmesser in 1,0 m Baumhöhe (Ø Angabe in cm)

Bezeichnung der Baumarten: Erl = Schwarzerle

Ei = Stieleiche

Bi = Birke

Sonstige Planzeichen



Umgrenzung von Flächen für Nebenanlagen, Stellplätze, Garagen und Gemeinschaftsanlagen

(§ 9 Abs.1 Nr.4 und 22 BauGB)

St

private Stellplätze



Mit Geh-, Fahr- und Leitungsrechten zu belastende Flächen

(§ 9 Abs.1 Nr.21 und Abs.6 BauGB)




Umgrenzungen der Flächen für besondere Anlagen und Vorkehrungen zum Schutz vor schädlichen Umwelteinwirkungen im Sinne des Bundes-Immissionsschutzgesetzes hier: Lärmschutzwand, Höhe 2 m



Grenze des räumlichen Geltungsbereiches

(§ 9 Abs.7 BauGB)



Abgrenzung unterschiedlicher Nutzung, z.B. von Baugebieten, oder Abgrenzung des Maßes der Nutzung innerhalb eines Baugebietes

(§ 1 Abs.4, § 16 Abs.5 BauNVO)

Hinweise




Lärmpegelbereiche

z.B. T.F. 5.2

Kennzeichnung der textlichen Festsetzung



Sichtdreieck



Kennzeichnung von Unzulässigkeiten (siehe Textliche Festsetzung Nr. 5.3.1)



Baumbestand mit Kennzeichnung