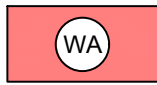


# Planzeichenerklärung

(gemäß Planzeichenverordnung v. 1990)

Art der baulichen Nutzung (§ 9 Abs. 1 Nr. 1 BauGB, §§ 1-11 BauNVO)



Allgemeine Wohngebiete

Maß der baulichen Nutzung (§ 9 Abs. 1 Nr. 1 BauGB, § 16 BauNVO)

z.B. 0,4 Grundflächenzahl / GRZ

z.B. II Zahl der Vollgeschosse, als Höchstmaß

Bauweise, Baulinien, Baugrenzen (§ 9 Abs. 1 Nr. 2 BauGB §§ 22 und 23 BauNVO)

o Offene Bauweise



Baugrenze

Verkehrsflächen (§ 9 Abs. 1 Nr. 11 und Abs. 6 BauGB)



Straßenverkehrsflächen



Straßenbegrenzungslinie

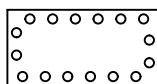


Verkehrsflächen besonderer Zweckbestimmung (private Mischverkehrsfläche)

M

Mülltonnenabstellfläche

Planungen, Nutzungsregelungen, Maßnahmen und Flächen für Maßnahmen zum Schutz, zur Pflege und zur Entwicklung von Boden, Natur und Landschaft (§ 9 Abs. 1 Nr. 20, 25 und Abs. 6 BauGB)



Umgrenzung von Flächen zum Anpflanzen von Bäumen, Sträuchern und sonstigen Bepflanzungen (siehe textliche Festsetzungen)



Zu erhaltende Bäume (siehe textliche Festsetzungen)

Sonstige Planzeichen (§ 9 BauGB und §§ 1 und 16 BauNVO)




Umgrenzung der Flächen für besondere Anlagen und Vorkehrungen zum Schutz vor schädlichen Umwelteinwirkungen im Sinne des Bundes-Immissionsschutzgesetzes (siehe textliche Festsetzungen)



Umgrenzung von Flächen für Nebenanlagen, Stellplätze, Garagen und Gemeinschaftsanlagen (St-Stellplätze, CP-Carport, GA-Garage)



Gesondert gekennzeichnete Flächen (siehe textliche Festsetzungen)



Grenze des räumlichen Geltungsbereichs des Bebauungsplans