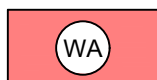


Planzeichenerklärung

(gemäß Planzeichenverordnung v. 1990)

Art der baulichen Nutzung (§ 9 Abs. 1 Nr. 1 BauGB, §§ 1-11 BauNVO)



Allgemeine Wohngebiete

Maß der baulichen Nutzung (§ 9 Abs. 1 Nr. 1 BauGB, § 16 BauNVO)

z.B. (0,7)

Geschossflächenzahl / GFZ, als Höchstmaß

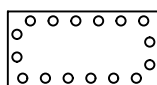
z.B. 0,4

Grundflächenzahl / GRZ

z.B. I

Zahl der Vollgeschosse, als Höchstmaß

Planungen, Nutzungsregelungen, Maßnahmen und Flächen für Maßnahmen zum Schutz, zur Pflege und zur Entwicklung von Boden, Natur und Landschaft (§ 9 Abs. 1 Nr. 20, 25 und Abs. 6 BauGB)



Umgrenzung von Flächen zum Anpflanzen von Bäumen, Sträuchern und sonstigen Bepflanzungen (siehe textliche Festsetzungen)



Anzupflanzende Bäume (siehe textliche Festsetzungen)

Bauweise, Baulinien, Baugrenzen (§ 9 Abs. 1 Nr. 2 BauGB §§ 22 und 23 BauNVO)

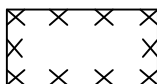


nur Einzel- und Doppelhäuser zulässig




Baugrenze

Sonstige Planzeichen (§ 9 BauGB und §§ 1 und 16 BauNVO)



WA - vorbelasteter Bereich



Räumlicher Geltungsbereich der 1. Änderung