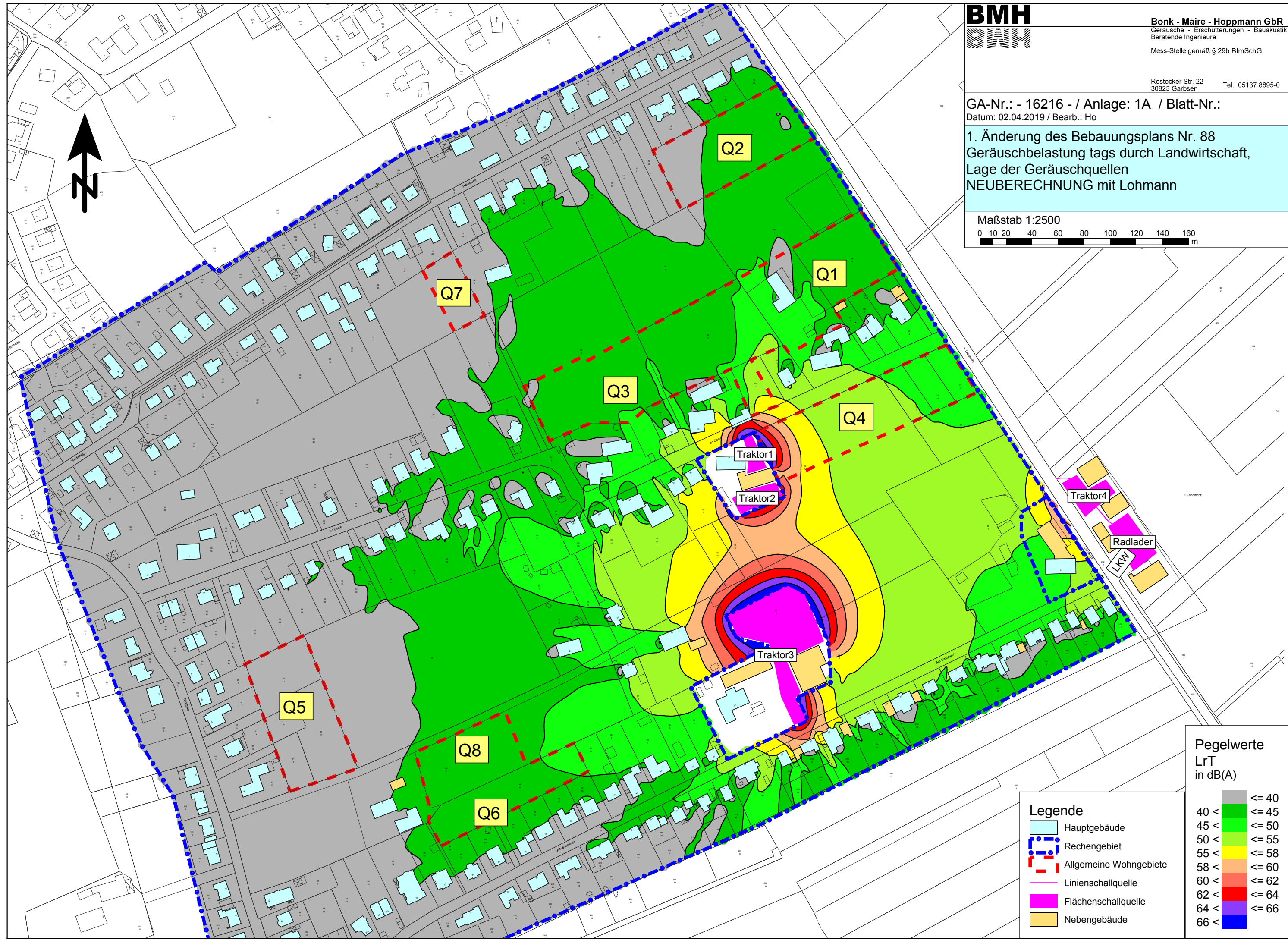
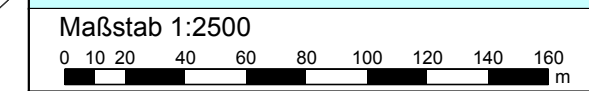


















GA-Nr.: - 16216 - / Anlage: 1A / Blatt-Nr.:
 Datum: 02.04.2019 / Bearb.: Ho

1. Änderung des Bebauungsplans Nr. 88
Geräuschbelastung tags durch Landwirtschaft,
Lage der Geräuschquellen
NEUBERECHNUNG mit Lohmann



- Legende**
-  Hauptgebäude
 -  Rechengebiet
 -  Allgemeine Wohngebiete
 -  Linienschallquelle
 -  Flächenschallquelle
 -  Nebengebäude

Pegelwerte
LrT
 in dB(A)

	<= 40
	40 < <= 45
	45 < <= 50
	50 < <= 55
	55 < <= 58
	58 < <= 60
	60 < <= 62
	62 < <= 64
	64 < <= 66
	66 <