

# Planzeichenerklärung

(gemäß Planzeichenverordnung v. 1990)

Art der baulichen Nutzung (§ 9 Abs. 1 Nr. 1 BauGB, §§ 1-11 BauNVO)



Dorfgebiete

Maß der baulichen Nutzung (§ 9 Abs. 1 Nr. 1 BauGB, § 16 BauNVO)

z.B. 0,4 Grundflächenzahl / GRZ

z.B. Z = I Zahl der Vollgeschosse, als Höchstmaß

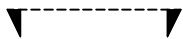
Bauweise, Baulinien, Baugrenzen (§ 9 Abs. 1 Nr. 2 BauGB §§ 22 und 23 BauNVO)

a Abweichende Bauweise (siehe textliche Festsetzungen)



Baugrenze

Verkehrsflächen (§ 9 Abs. 1 Nr. 11 und Abs. 6 BauGB)



Einfahrtbereich

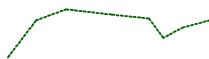
Sonstige Planzeichen (§ 9 BauGB und §§ 1 und 16 BauNVO)




Umgrenzung der Flächen für besondere Anlagen und Vorkehrungen zum Schutz vor schädlichen Umwelteinwirkungen im Sinne des Bundes-Immissionsschutzgesetzes (siehe textliche Festsetzungen) LPB = Lärmpegelbereich



Gesondert gekennzeichnete Flächen (siehe textliche Festsetzungen)



Kronentraufbereich



Grenze des räumlichen Geltungsbereichs des Bebauungsplans